



PREFEITURA DO MUNICÍPIO DE VALENTIM GENTIL
CNPJ: 46.599.833/0001-11 ESTADO DE SÃO PAULO

CONSELHO MUNICIPAL DE DESENVOLVIMENTO RURAL

PLANO MUNICIPAL DE DESENVOLVIMENTO RURAL SUSTENTÁVEL 2010- 2014

MUNICÍPIO DE VALENTIM GENTIL



PREFEITURA DO MUNICÍPIO DE VALENTIM GENTIL
CNPJ: 46.599.833/0001-11 ESTADO DE SÃO PAULO

CONSELHO MUNICIPAL DE DESENVOLVIMENTO RURAL PLANO MUNICIPAL DE DESENVOLVIMENTO RURAL SUSTENTÁVEL

**Prefeitura Municipal de Valentim Gentil
Conselho Municipal de Desenvolvimento Rural
Casa da Agricultura de Valentim Gentil
Escritório de Desenvolvimento Rural de Votuporanga**

Período de vigência: 2010 a 2014

Apresentação

O Plano Municipal de Desenvolvimento Rural Sustentável é fruto do levantamento das necessidades e demandas dos produtores rurais, diante das dificuldades encontradas e das potencialidades identificadas. Este Plano fornecerá subsídios para as atividades do Poder Executivo e deverá ser executado nos próximos cinco anos, de 2010 a 2014, em etapas, conforme as possibilidades técnicas e financeiras, podendo para tanto celebrar convênios com os demais Poderes Públicos Municipais, Estaduais e Federal, parcerias com a iniciativa privada, Institutos de Ciências e Pesquisas, Universidades e outras instituições congêneres, todas com a finalidade do desenvolvimento agropecuário sustentável do município, sendo resguardado o poder da fiscalização das atividades e o gerenciamento das contas pela prefeitura, através da respectiva prestação de contas ao Poder Público Municipal, além dos demais órgãos a quem de direito competir.

1. Identificação e Caracterização do Município

1.1 Histórico:

O povoado que deu origem a Valentim Gentil chamava-se Jacilândia, tendo sido seus fundadores, os pioneiros Raphael Cavalin, João Novaes, José Honório Filho. Estes, juntos com outros desbravadores, chagaram à região, então inabitada e inóspita, colocando o primeiro marco no dia 03 de maio de 1943.

Com a formação do primeiro núcleo habitacional, outras famílias foram atraídas, trazendo o progresso e o desenvolvimento para a localidade. Em 1947, quando já possuía aspecto bastante diverso da época da fundação, seu nome Jacilândia foi mudado para Valentim Gentil.

A povoação estava, então, subordinada ao município de Votuporanga, mas, dado ao progresso que experimentava, as autoridades concederam-lhe a autonomia política, proporcionando o direito de decidir o seu próprio destino, como unidade municipal.

Assim, no dia 24 de dezembro de 1948, conforme o que determinava a Lei nº. 233, Valentim Gentil era elevado à categoria de distrito e município, tornando realidade o velho sonho de seus moradores.



PREFEITURA DO MUNICÍPIO DE VALENTIM GENTIL
CNPJ: 46.599.833/0001-11 ESTADO DE SÃO PAULO

CONSELHO MUNICIPAL DE DESENVOLVIMENTO RURAL

A instalação do Município deu-se em 1º. de janeiro de 1.949, e em 10 de abril daquele ano, era solenemente empossado o seu primeiro Prefeito, o Dr. Augusto Alves dos Reis, que governou Valentim Gentil até 10 de abril de 1953.

O município de Valentim Gentil, de acordo com o IBGE possui 14.921,00 ha. A cafeicultura foi a base para alavancar o desenvolvimento do município, esta cultura gerou riquezas e propiciou o crescimento da cidade.

Até meados de 1.985 existiam cerca de 1.600.000 pés de café, hoje, em 2009, restam em torno de 60.000 pés de café velhos, com baixa produtividade. Recentemente, alguns produtores voltaram a realizar novos plantios, cerca de 40.000 covas, plantados mais adensados e na maioria enxertados, inclusive com algumas áreas de irrigação.

Não foi só a cafeicultura que perdeu espaço, as culturas anuais também perderam, a área plantada de milho diminuiu 8% em relação a 2005 e o cultivo de algodão foi eliminado no município após sucessivas crises de preços.

A citricultura também substituiu parte dos cafezais erradicados e outras áreas, saindo de 27.000 pés em 85 para 320.000 pés em 2009 e com tendência a novos plantios.

Plantios de seringueira, manga, uva, banana, coco-da-baía e pinha, deram o início à diversificação da produção tendendo para a fruticultura, que promete melhores resultados financeiros.

A pecuária sempre ocupou uma grande área do município, e teve uma tendência de aumentar ainda mais nos últimos anos, são necessários maiores investimentos neste setor para torná-la mais competitiva, como por exemplo, aumentar o número de animais por área explorada (pastejo intensivo).

O rebanho bovino é atualmente totalizado em torno de 14.618 animais, de acordo com a última campanha de combate à febre aftosa em Novembro de 2008 e a produção de leite está em torno de 3,4 milhões de litros/ ano. Esta atividade está totalmente pulverizada pelas propriedades do município, refletindo a importância econômica que representa.

O município possui 337 propriedades agrícolas, e tem hoje na agropecuária a principal fonte arrecadação municipal, apesar do fortalecimento da indústria moveleira no município que atualmente possui um parque industrial respeitável, composto por 87 indústrias do setor, mas grandes maiorias das indústrias ainda contam com uma série de incentivos fiscais, e não contribuem para a arrecadação do município, tornando-se apenas grande tomadora de mão-de-obra.

A área do município é constituída por seis (6) Microbacias, a Microbacia Hidrográfica dos Córregos da Arara e Mescla, a Microbacia Hidrográfica do Córrego do Bosque, a Microbacia Hidrográfica do Córrego da Égua, a Microbacia Hidrográfica da Cabeceira do Córrego da Varação, a Microbacia Hidrográfica do Córrego da Varação e Ribeirão Marinheiro e a Microbacia Hidrográfica do Córrego do Viradouro, sendo as Microbacias Hidrográficas do Córrego do Bosque e a da Cabeceira do Córrego da Varação, beneficiadas pelo Programa Estadual de Microbacias Hidrográficas do Estado de São Paulo,



PREFEITURA DO MUNICÍPIO DE VALENTIM GENTIL
CNPJ: 46.599.833/0001-11 ESTADO DE SÃO PAULO

CONSELHO MUNICIPAL DE DESENVOLVIMENTO RURAL

programa executado pela Coordenadoria de Assistência Técnica Integral - CATI, onde os beneficiários, produtores e proprietários das Microbacias, receberam incentivos na forma de subvenções para realizarem os serviços de manejo e conservação do solo e dos demais recursos naturais.

1.2 Dados Geográficos:

Mapa do estado com localização do município

Latitude: 20°25' 12" Sul

Longitude: 50°05' 07" Oeste

Altitude: 550 m

Área total do município: 14.921,00 hectares (IBGE)

Área rural: 13.788,70 hectares (LUPA 2008)

Área urbana: 1.132,30 hectares (IBGE/LUPA 2008)

População:

População Total	População Urbana	População Rural	Dens. Demográfica	Fonte
9.408	7.903	1.505	63,05 hab/km ²	IBGE 2007
10.428	9.073	1.355	69,88 hab/km ²	Pref. Mun. 2009
10.958	10.020	938	73,44 hab/km ²	IBGE 2010

Clima: Tropical (AW) segundo Köppen-Geiger

Relevo: Levemente ondulado

Em algumas áreas encontra-se solos rasos e com topografia fortemente ondulada, mas na maioria são solos profundos e com topografia de suave a ondulada favorecendo a agricultura e pecuária.

Tipos de solos: Predominância de argissolo típico, com presença de argissolo abrupto, Latossolo e Solos Hidromórficos.

A fertilidade dos solos no município é bastante variada, existem terras de mata com alta fertilidade natural ao redor da cidade (argissolo típico) ocupando uma área de aproximadamente 1/3 do município e vai decrescendo esta fertilidade a medida que se aproxima do rio São José dos Dourados e Córrego Marinheiro formando o cerrado (argissolo abrupto e latossolos distróficos).

Pluviometria: Precipitação Pluviométrica Anual média de 1.200 mm

As chuvas não são muito bem distribuídas durante o ano, no verão a intensidade pluviométrica é maior decrescendo até quase zerar nos meses de inverno junho, julho, agosto. Mesmo no verão existem os veranicos principalmente entre janeiro e fevereiro, responsável por perdas nas culturas anuais e pastagens.



PREFEITURA DO MUNICÍPIO DE VALENTIM GENTIL
CNPJ: 46.599.833/0001-11 ESTADO DE SÃO PAULO

CONSELHO MUNICIPAL DE DESENVOLVIMENTO RURAL

As geadas são pouco freqüentes e de intensidade variada, provocando maiores perdas para as pastagens e algumas hortícolas, pois no período de ocorrência existem poucos plantios.

Temperaturas Médias:

Máxima	Mínima	Média
34,2°C	13,2°C	23,7°C

Hidrografia:

O município é servido por uma vasta rede fluvial, porém com uma vazão reduzida quando se considera a possibilidade da utilização de irrigação intensiva para otimizar as produções agropecuárias no município, destacam-se em volume de água o Rio São José dos Dourados, Córrego do Marinheiro, Viradouro Ribeirão Santo Antonio e Córrego da Varação, além dos Córregos da Égua, Mescla e Córrego do Bosque, José dos Dourados.

Bacia hidrográfica (UGRHI): Turvo/Grande e São José dos Dourados

Malha viária municipal:

O Município é servido por uma rodovia estadual (SP 320), um Ramal de Acesso a sede o Município e quatro vicinais com pavimentação asfáltica e a poucos meses foram recuperadas algumas estradas municipais visando melhor escoamento da produção. Também passa pelo município a ferrovia da ALL, que liga o Porto de Santos ao Estado de Mato Grosso.

As especificações de cada estrada municipal estão no quadro anexo.

Mapas (anexos)

1.3 Dados Sócio-culturais

População rural:

Acesso da População Rural a Serviços Básicos:

Assistência técnica e extensão rural:

Ocorre por conta da Secretaria da Agricultura e Abastecimento do Estado de São Paulo, através da CATI, na unidade da Casa da Agricultura local que lota dois Assistentes Agropecuários, que prestam atendimento a pequenos e médios agricultores familiares, nas áreas de Engenharia Agrônômica e Medicina Veterinária, principalmente nas atividades de pecuária leiteira, pastagens, cultivo de grãos (milho e sorgo), além dos serviços de conservação de solo e escrituração zootécnica e econômica das propriedades e também na questão de organização social da classe produtora.

Este atendimento é direcionado a formação de grupos de trabalho, que posteriormente tornarão projetos de trabalhos definidos por área de atuação.

Crédito rural e microcrédito:

As agências bancárias locais são Santander e Banco do Brasil, mas também existem os postos de atendimento bancário do Bradesco e Nossa Caixa.



PREFEITURA DO MUNICÍPIO DE VALENTIM GENTIL
CNPJ: 46.599.833/0001-11 ESTADO DE SÃO PAULO

CONSELHO MUNICIPAL DE DESENVOLVIMENTO RURAL

O Crédito rural é disponibilizado em sua maioria pelos “bancos oficiais” que operam tanto na linha de Recursos Obrigatórios como também nas linhas de crédito específicas de programas governamentais como PRONAF e FEAP.

Educação:

Não existem mais escolas rurais, os 181 alunos, residentes na zona rural, são transportados em ônibus escolares para estudarem na cidade, que conta com instituições de ensino dos ciclos infantil, fundamental e médio.

Já os níveis de ensino profissionalizante e superior, são disponibilizados em outros municípios da região e o transporte também é por conta da Prefeitura Municipal.

Existem ainda programas específicos desenvolvidos pela Prefeitura Municipal e outras entidades para a alfabetização de adultos e também para pós-graduação nas áreas de educação, meio ambiente, saúde e administração de empresas.

Saúde:

No Município, temos uma Unidade Básica de Saúde, onde são prestados os serviços de atenção básica a saúde, com atendimentos de Pediatria, Ginecologia e Obstetrícia, Cardiologia, Clínico Geral, contando com plantonistas diários em período integral, atendimentos com Psicólogos, Assistentes Sociais, Fonoaudiólogas, Fisioterapeutas e Nutricionistas, além de Assistência Farmacêutica e também são desenvolvidos os programas como Saúde da Mulher, Saúde da Criança, Programa de Controle da Hipertensão Arterial e Diabetes, Programa de saúde Bucal e um Posto de Saúde da Família.

A População conta ainda com as Campanhas de Vacinação e o programa de Vigilância Sanitária e Epidemiológica, e também Exames Laboratoriais, Eletrocardiograma e Ultra-sonografia.

Um grande resultado é encontrado no Programa Viva Leite, que atualmente atende a 192 crianças e por iniciativa da prefeitura, atende com recursos próprios 154 idosos.

Segurança:

Existe no Município o Patrulhamento Rural de rotina, pela Polícia Militar e também contamos com a Patrulha Rural da Polícia Ambiental.

Uma grande preocupação tanto das autoridades, quanto da população rural está nos índices de furto do município, que atualmente registra cerca de 60% dos furtos na área rural.

Transporte:

Não existe nenhum sistema de transporte público em atividade na zona rural do Município.

Saneamento e Abastecimento de água:

Na área rural do Município, não existe nenhum Sistema Público de Abastecimento de água e Saneamento.

Energia elétrica:

A eletrificação rural atinge praticamente a totalidade das propriedades favorecendo muito as atividades rurais e o conforto no campo.



PREFEITURA DO MUNICÍPIO DE VALENTIM GENTIL
CNPJ: 46.599.833/0001-11 ESTADO DE SÃO PAULO

CONSELHO MUNICIPAL DE DESENVOLVIMENTO RURAL

Em algumas propriedades, a energia elétrica é fator limitante para a produção, pois em muitos casos, existe a ligação de quatro ou mais “padrões elétricos” em apenas um transformador, implicando em longas redes secundárias, onde a perda de energia é muito acentuada, chegando em alguns casos, impedir a ligação de equipamentos indispensáveis para a atividade leiteira como trituradores de grãos ou outros como ordenhas mecânicas e equipamentos de irrigação.

Meios de Comunicação:

Jornais diários dos municípios vizinhos, rádios AM e FM, TVs regionais.

Cultura:

É de tradição no Município as manifestações religiosas como as Folias de Reis e também as Quermesses nas Capelas dos Bairros rurais.

Lazer:

O Município possui duas áreas de lazer e turismo, uma situada no perímetro urbano, ao entorno do lago do Parque Municipal, conhecido como “Chopplandia” e outra na área rural, que é o Parque Ecoturístico Municipal, localizado as margens do Rio São José dos Dourados, com área de camping e trilhas ecológicas na mais perfeita harmonia com o meio ambiente.

Organização Rural

Os agricultores do Município ainda não acordaram para a necessidade de organização e união de sua classe. Existe apenas uma associação de produtores rurais que abrange as Microbacias dos Córregos da Varação e Bosque, mas, possui ainda um pequeno número de associados, com a finalidade de fortalecimento do setor produtivo e presta serviços de capacitação profissional através de cursos em parceria com o Sindicato Rural e Prefeitura Municipal.

Com o desenvolvimento dos trabalhos no Programa de Microbacias Hidrográficas II, fomenta-se a formação de associações nos bairros de todo o Município.

Os sindicatos da classe estão em municípios vizinhos, tanto o Patronal como o de Trabalhadores Rurais, mas tem no município a extensão de bases.

1.4 Caracterização ambiental

Áreas de proteção:

Uma considerável Área de Preservação Ambiental está localizada as margens do Rio São José dos Dourados, junto com o Parque Ecoturístico Municipal.

Impactos ambientais:

No Município temos que considerar o uso intensivo e indiscriminado de agrotóxicos, que contribui muito para a contaminação do meio ambiente e coloca em risco a saúde do produtor e de sua família, haja visto, que na maioria das vezes as aplicações são efetuadas sem o uso de equipamentos de proteção individual e por trabalhadores não capacitados.



PREFEITURA DO MUNICÍPIO DE VALENTIM GENTIL
CNPJ: 46.599.833/0001-11 ESTADO DE SÃO PAULO

CONSELHO MUNICIPAL DE DESENVOLVIMENTO RURAL

Os processos erosivos, além de degradar o perfil do solo, causam a poluição e o assoreamento de mananciais, leva à baixa produtividade e ao empobrecimento do meio rural.

No Município, as culturas anuais presentes estão com baixo crescimento vegetativo e baixa perspectiva de produtividade, solo com erosão laminar moderada e erosão em sulcos ocasionais, as culturas perenes também com baixa produtividade, presença de erosão laminar e em sulcos e com sintomas de deficiência mineral, as pastagens com baixa capacidade de suporte, degradadas e com presença de erosão laminar severa e em sulcos freqüentes e profundos.

A erosão do solo presente em toda a área do Município afeta diretamente a produtividade agrícola, conseqüentemente a sustentabilidade das atividades agropecuárias e principalmente causando a degradação dos recursos naturais.

Os fatores que provocaram e estão acelerando o processo de degradação são a não observância da capacidade de uso do solo, manejo inadequado do solo, práticas isoladas e inadequadas de conservação de solo e a estrutura fundiária, a maioria são propriedades estreitas e compridas, onde as divisas não consideram as questões hídricas, acarretando influência de uma propriedade sobre as outras, existindo em todas as divisas formação de erosão em sulco e em algumas a presença de voçorocas.

Os resíduos sólidos urbanos são depositados em aterro sanitário municipal e existem ainda caixas de deposição e coleta de resíduos doméstico da área rural, localizados nas estradas de ligação aos bairros da zona rural.

Uma grande preocupação é a questão do esgoto sanitário das propriedades rurais, que na sua maioria são depositados em "fossas negras", que são altamente poluidoras do lençol freático.

1.5 Dados agropecuários

Área total das UPAs: 13.788,70 hectares

Número de UPAs: 337

Módulo Rural: 24,20 hectares

a. Estrutura Fundiária

Estrato (ha)	UPAs		Área total	
	Nº	%	ha	%
0 – 10	135	40,06	758,70	5,50
10 – 20	81	24,04	1.186,80	8,61
20 – 50	67	19,88	2.088,50	15,15
50 – 100	20	5,93	1.448,90	10,51
100 – 200	12	3,56	1.577,30	11,44
200 – 500	19	5,64	5.044,10	36,58
500 – 1000	3	0,89	1.684,30	12,22
	337	100	13.788,60	100

Fonte: LUPA – CATI/SAA (2008)



PREFEITURA DO MUNICÍPIO DE VALENTIM GENTIL
CNPJ: 46.599.833/0001-11 ESTADO DE SÃO PAULO

CONSELHO MUNICIPAL DE DESENVOLVIMENTO RURAL

b. Ocupação do Solo

Descrição de uso do solo	Nº de UPAs	Área (ha)	%
Cultura Perene	71	1.418,00	10,28
Reflorestamento	54	85,70	0,62
Vegetação Natural	135	872,60	6,33
Área Complementar	306	158,20	1,15
Cultura Temporária	150	2.651,00	19,23
Pastagens	314	8.034,00	58,27
Área em descanso	6	20,60	0,15
Vegetação de brejo e várzea	154	548,60	3,98
TOTAL		13.788,7	100

Fonte: LUPA – CATI/SAA (2008)

c. Principais atividades agropecuárias

Principais Explorações Agrícolas	Área (ha)	Nº UPAs
Pastagens (Braquiária, Pânicos e Gramas)	8.034,00	314
Cana-de-açúcar	2.936,80	124
Laranja	982,80	15
Seringueira	351,10	23
Milho	198,60	30
Eucalipto	80,90	54
Café	40,30	26

Fonte: LUPA – CATI/SAA (2008)

Principais Explorações Pecuárias	Nº	Unidade	Nº UPAs
Bovinocultura de Corte ⁽¹⁾	5.431	Cabeças	72
Bovinocultura Mista ⁽¹⁾	5.338	Cabeças	150
Bovinocultura de Leite ⁽¹⁾	3.849	Cabeças	75
Avicultura de Corte ⁽¹⁾	4.081.500	Cabeças	4
Ovinocultura ⁽²⁾	863	Cabeças	22

Fonte: ⁽¹⁾LUPA – CATI/SAA (2008)

⁽²⁾ LUPA – CATI/SAA (2008), adicionado o nº de animais adquiridos via FEAP até agosto/2009.



PREFEITURA DO MUNICÍPIO DE VALENTIM GENTIL
CNPJ: 46.599.833/0001-11 ESTADO DE SÃO PAULO

CONSELHO MUNICIPAL DE DESENVOLVIMENTO RURAL

d. Participação da Agropecuária na Economia Municipal

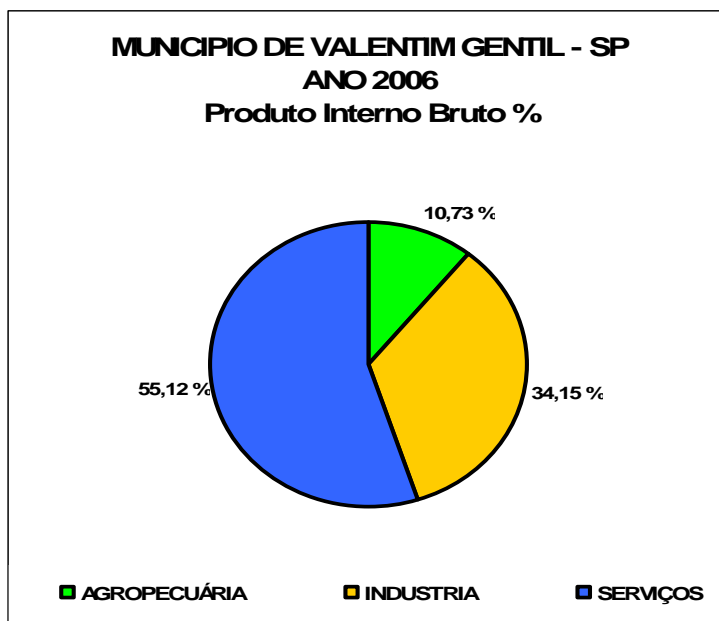


Gráfico 01 – PIB Valentim Gentil, 2006
Fonte: Fundação SEADE

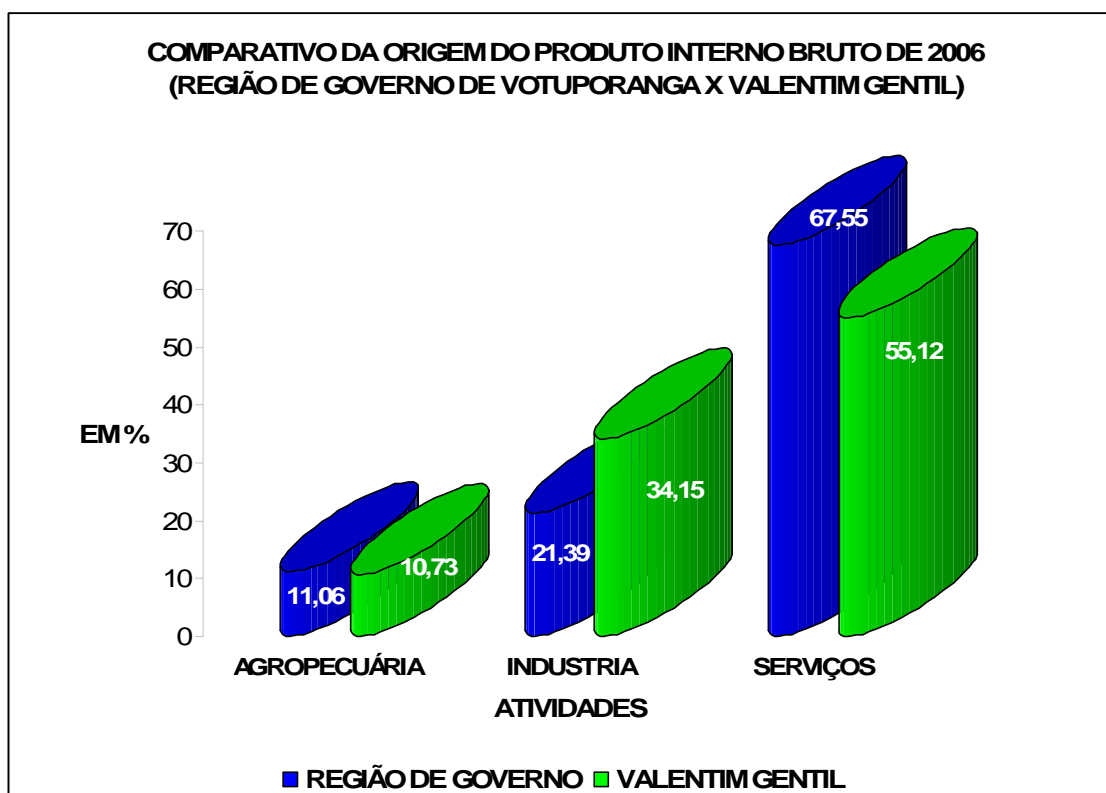


Gráfico 02 – Comparativo da origem do PIB na RG com Valentim Gentil, 2006
Fonte: Fundação SEADE



PREFEITURA DO MUNICÍPIO DE VALENTIM GENTIL
CNPJ: 46.599.833/0001-11 ESTADO DE SÃO PAULO

CONSELHO MUNICIPAL DE DESENVOLVIMENTO RURAL

e. Valor Bruto da Produção Anual da Agropecuária, 2008.

Exploração	Produção Anual	Unidade	Valor da produção	% do PIB
Frango para abate	8.500.000	kg	R\$ 14.110.000,00	38,84
Laranja para indústria	620.000	cx.40,8 kg	R\$ 6.255.800,00	17,22
Bovinos para Abate	75.600	@	R\$ 6.128.136,00	16,87
Cana para indústria	111.200	t	R\$ 4.003.200,00	11,02
Leite tipo C	5.500.000	litros	R\$ 3.575.000,00	9,84
Milho grão	640.000	sc. 60 kg	R\$ 1.536.640,00	4,23
Seringueira (coágulo)	204.000	kg	R\$ 412.080,00	1,13
Café beneficiado	1.260	sc. 60 kg	R\$ 304.226,00	0,84
TOTAL – R\$			R\$ 36.325.082,00	

Fonte: IEA/CATI - SAAESP

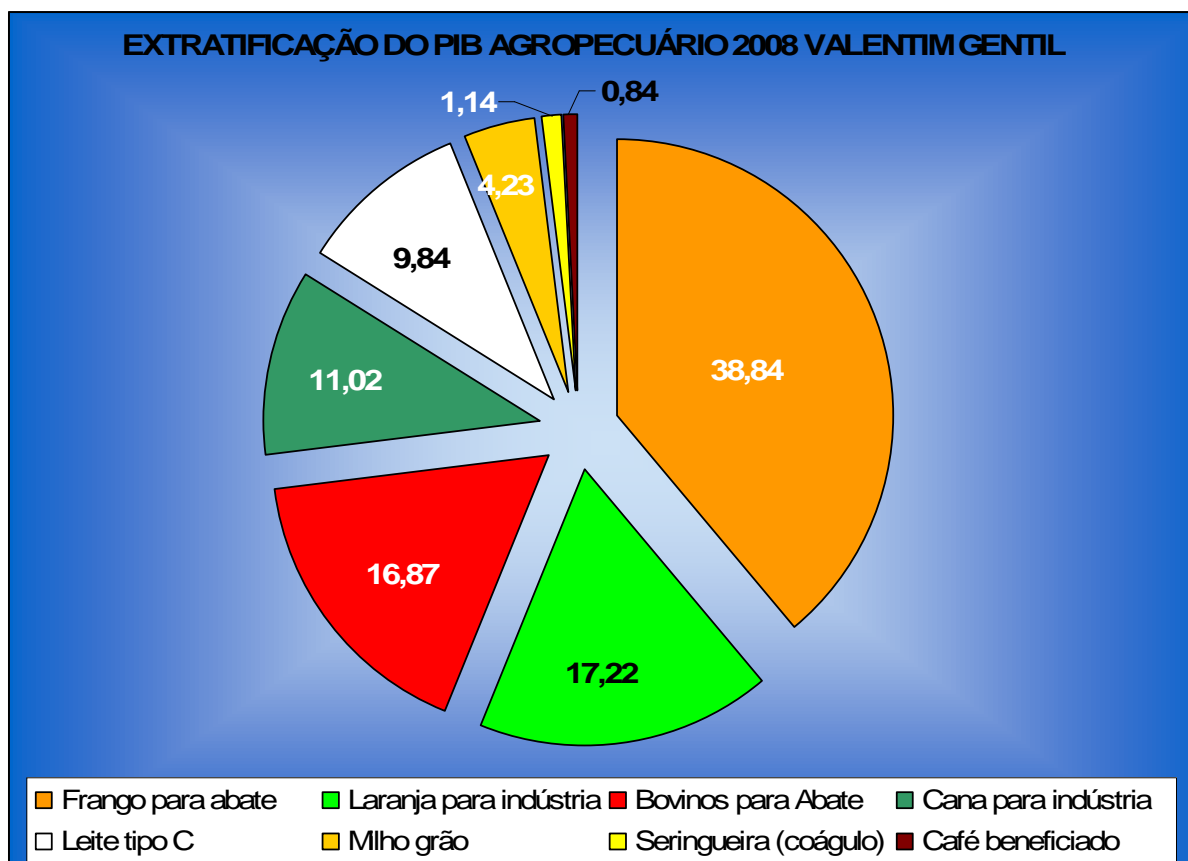


Gráfico 03 – EXTRATIFICAÇÃO DO PIB AGROPECUÁRIO, 2008 VALENTIM GENTIL
Fonte: IEA/CATI SAASP



PREFEITURA DO MUNICÍPIO DE VALENTIM GENTIL
CNPJ: 46.599.833/0001-11 ESTADO DE SÃO PAULO

CONSELHO MUNICIPAL DE DESENVOLVIMENTO RURAL

f. Identificação e descrição das principais cadeias produtivas

Produto	Fornecedores de insumos	Prestadores de serviço	Mão-de-obra	Canais de comercialização
Frango para Abate	Industria /abatedouro	Pessoal do Abatedouro	Contratada e Familiar	Integração /Abatedouro
Citricultura	Revendas região	Empreiteiras região	Contratada	Industria
Bovinocultura Corte	Revendas região	Diaristas locais	Contratada e Familiar	Industria
Cana	Revendas região / direto industria	Empreiteiras região	Contratada e Terceirizada	Industria
Bovinocultura Leite	Revenda local e regional	Diaristas locais	Contratada e Familiar	Industria
Milho	Revenda local e regional	Empreiteiras região	Contratada e Familiar	Cooperativa Regional
Seringueira	Revendas região	Empreiteiras região	Parceria e Familiar	Industria
Café	Revendas região	Diaristas locais	Familiar	Beneficiamento Regional

g. Infraestrutura da Produção nas Propriedades

Máquinas e Equipamentos	Qtde.	Nº UPAs
Trator de Pneus	112	81
Arado Comum (Bacias e Aivecas)	71	66
Grade Aradora	5	5
Ensiladeira	19	14
Conjunto de Irrigação	5	5
Ordenhadeira Mecânica	15	14
Resfiador de Leite	16	13
Plantadeira Convencional	21	19

Fonte: LUPA – SAA/CATI (2008)

Benfeitorias de Produção	Qtde.	Nº UPAs
Açude / Represa	168	101
Armazém para Grãos ensacados	7	7
Balança para Bovinos	3	3
Barracão para Granja/Avicultura de Corte	25	6
Casa de Moradia	452	290
Curral	214	211

Fonte: LUPA – SAA/CATI (2008)



PREFEITURA DO MUNICÍPIO DE VALENTIM GENTIL
CNPJ: 46.599.833/0001-11 ESTADO DE SÃO PAULO

CONSELHO MUNICIPAL DE DESENVOLVIMENTO RURAL

h. Infraestrutura e Serviços Públicos de Apoio à Produção / Processamento / Comercialização

Armazens:

COACAVO, localizado no município de Votuporanga, a aproximadamente 10 km da sede do Município, via Vicinal Camilo Sato.

Patrulha agrícola:

Possui um trator 4X4, de 105 cv ano 2000; dois caminhões basculantes, uma pá carregadeira ano 2002, um trator 4X2 de 65cv e dois tratores 4X2 de 75cv, ambos ano 2007, uma patrol ano 1976. Possui ainda quatro arados de discos, duas plantadeiras de 2 linhas, duas grades niveladoras, dois distribuidores de calcário, quatro roçaceiras, uma grade aradora de 16 discos, um sulcador de uma linha e uma carreta tanque de 4500 litros.

A Patrulha agrícola é disponibilizada para uso durante o ano todo, de acordo com a época adequada a cada prática, nos serviços de preparo e manejo de solo.

São beneficiários desse projeto os produtores rurais do Município de Valentim Gentil, sejam eles, proprietários ou arrendatários.

O atendimento é prioritariamente aos pequenos e médios produtores rurais, e havendo disponibilidade dos equipamentos, atende-se também os grandes proprietários.

As máquinas e os equipamentos ficam guardados no Almoarifado Municipal e a solicitação dos serviços é feita na Casa da Agricultura de Valentim Gentil.

Entrepósitos:

Não existem entrepostos no Município

Viveiros:

Não existem Viveiros de mudas no Município.

Cozinha industrial:

Não existe Cozinha industrial no Município.

Feira do produtor:

Ocorre aos sábados, no período da tarde e reúne não só produtores do Município, mas também produtores e feirantes de toda a região.

Serviço de inspeção municipal:

No Município, não existe serviço de inspeção.



PREFEITURA DO MUNICÍPIO DE VALENTIM GENTIL
CNPJ: 46.599.833/0001-11 ESTADO DE SÃO PAULO

CONSELHO MUNICIPAL DE DESENVOLVIMENTO RURAL

2. Diagnóstico do Município (análise participativa com a comunidade)

2.1 Análise das cadeias produtivas

Cadeia Produtiva 1: FRANGO PARA ABATE

a. Aspectos econômicos, infraestrutura, sociais e ambientais

Contou com a produção anual em 2008, de 8.500.000 Kg de frangos, gerando uma renda em torno de R\$ 14.100.000,00, que representa 38,84 % do PIB agropecuário, mas é concentrada apenas em 25 barracões em 6 propriedades, sendo 20 barracões nas duas propriedades pertencentes ao grupo do abatedouro de aves localizado em Votuporanga e as outras granjas são integradas a este mesmo grupo.

Pensando em aspectos sociais e ambientais, é uma atividade que apesar de gerar uma boa riqueza, demanda pouca mão-de-obra e concentra a renda praticamente somente para o abatedouro e os produtores integrados ficam com uma pequena fatia da riqueza gerada, mas podem ainda contar com a receita oriunda da cama de frango, originada da limpeza dos barracões, pois ela é bem apreciada no município como adubo orgânico principalmente para as pastagens de propriedades leiteiras.

Cadeia Produtiva	Pontos Positivos		Pontos Negativos	
	Forças	Oportunidades	Fraquezas	Ameaças
FRANGO DE CORTE	Riqueza gerada	Abatedouro próximo	Monopólio	Dependência da indústria
		Possibilidade de diversificação de renda	Renda centralizada no abatedouro	Alto risco comercial do setor
		Geração de empregos	Geração de resíduos	



PREFEITURA DO MUNICÍPIO DE VALENTIM GENTIL
CNPJ: 46.599.833/0001-11 ESTADO DE SÃO PAULO

CONSELHO MUNICIPAL DE DESENVOLVIMENTO RURAL

Cadeia Produtiva 2: LARANJA PARA INDÚSTRIA

a. Aspectos econômicos, infraestrutura, sociais e ambientais

Contou com a produção anual em 2008, de 620.000 cx.40,8 kg em 982,8 ha, gerando uma receita em torno de R\$ 6.255.800,00, que representa 17,22 % do PIB agropecuário mas também é concentrada apenas em 15 propriedades.

Pensando em aspectos sociais, é uma atividade que gera uma boa riqueza e demanda uma razoável mão-de-obra na época de colheita, o que possibilita distribuição de renda.

Ambientalmente citando, podemos dizer que a atividade demanda uma grande quantidade de agroquímicos, o que pode ser considerado de risco não só a saúde dos trabalhadores, mas também uma possível contaminação de recursos naturais como água e solo.

Cadeia Produtiva	Pontos Positivos		Pontos Negativos	
	Forças	Oportunidades	Fraquezas	Ameaças
LARANJA PARA A INDÚSTRIA	Riqueza gerada	Diversificação da renda	Monopólio	Instabilidade do mercado
	Utilização de mão de obra	Boas condições climáticas	Baixo consumo interno	Dependência de mercado externo
	Assistência técnica especializada na região		Isso indiscriminado de agroquímicos	Risco de contaminação ambiental e de trabalhadores



PREFEITURA DO MUNICÍPIO DE VALENTIM GENTIL
CNPJ: 46.599.833/0001-11 ESTADO DE SÃO PAULO

CONSELHO MUNICIPAL DE DESENVOLVIMENTO RURAL

Cadeia Produtiva 3: BOVINOCULTURA DE CORTE

a. Aspectos econômicos, infraestrutura, sociais e ambientais

Contou com a produção anual em 2008, de 75.600 @ gerando uma receita em torno de R\$ 6.128.136,00, que representa 16,87 % do PIB agropecuário, distribuído em 150 propriedades.

Pensando em aspectos sociais, é uma atividade que gera uma razoável riqueza, mas demanda uma pequena mão-de-obra, o que dificulta uma melhor distribuição de renda.

Na área de pastagem que é de 8.034,00 ha, predomina-se as brachiarias, principalmente a Brizantha e Decumbens. Estas pastagens apresentam níveis de degradação variáveis, decorrente do manejo inadequado, ocasionando a baixa capacidade de suporte de animais e o nível da degradação é maior devido à ausência de práticas conservacionistas, principalmente do terraceamento, o solo está erodido e degradado, os córregos apresentam graves problemas de assoreamento.

Cadeia Produtiva	Pontos Positivos		Pontos Negativos	
	Forças	Oportunidades	Fraquezas	Ameaças
BOVINOCULTURA DE CORTE	possibilidade de ter pastagem em terras não adaptadas à agricultura	mercado consumidor próximo	pastagem degradada	Baixa disponibilidade de mão-de-obra
	possibilidade de integração com a agricultura	implantação de rastreabilidade no rebanho	falta de suplementação alimentar no inverno	baixa rentabilidade/área
	conservação dos solos agrícolas		falta de adubação das pastagens e falta de mineralização do rebanho	baixa produtividade, com conseqüente substituição por monocultura
	implantação de divisão de áreas		sazonalidade na produção de forragem	



PREFEITURA DO MUNICÍPIO DE VALENTIM GENTIL
CNPJ: 46.599.833/0001-11 ESTADO DE SÃO PAULO

CONSELHO MUNICIPAL DE DESENVOLVIMENTO RURAL

Cadeia Produtiva 4: CANA-DE-AÇÚCAR PARA INDÚSTRIA

a. Aspectos econômicos, infraestrutura, sociais e ambientais

Contou com a produção anual em 2008, de 111.200,00 toneladas, gerando uma receita em torno de R\$ 4.003.200,00, que representa 11,02 % do PIB agropecuário, em 2.396,80 ha distribuídos em 124 propriedades.

Pensando em aspectos sociais, é uma atividade que gera uma razoável riqueza, e demanda uma boa quantidade de mão-de-obra, desde plantio, tratos culturais e principalmente colheita, o que possibilita uma distribuição de renda.

Cadeia Produtiva	Pontos Positivos		Pontos Negativos	
	Forças	Oportunidades	Fraquezas	Ameaças
CANA-DE-AÇÚCAR PARA A INDÚSTRIA	recuperação de áreas de solos agrícolas ocupadas com pastagem degradada	terceirização de serviços	uso excessivo de agrotóxico e possível contaminação de lençol freático e cursos d'água	prejuízo à fauna e flora
	grande volume de mão-de-obra	criação de empregos indiretos e geração de impostos e divisas p/ o município	poluição ambiental devido à queima da palha e até extermínio de animais silvestres	
				danos à malha viária



PREFEITURA DO MUNICÍPIO DE VALENTIM GENTIL
CNPJ: 46.599.833/0001-11 ESTADO DE SÃO PAULO

CONSELHO MUNICIPAL DE DESENVOLVIMENTO RURAL

Cadeia Produtiva 5: BOVINOCULTURA LEITEIRA

a. Aspectos econômicos, infraestrutura, sociais e ambientais

Contou com a produção anual em 2008, de 5.500.000,00 litros de leite, gerando uma receita em torno de R\$ 3.575.000,00, que representa 9,84 % do PIB agropecuário, distribuído em 75 propriedades em sua maioria de pequenas e médias propriedades (81,2 % até 50 ha), onde 70 % das áreas são ocupadas por pastagens e a pecuária leiteira encontra-se pulverizada por toda extensão do município. A pecuária leiteira vem passando nos últimos anos por intensas modificações, tendo os produtores rurais de se adequarem as novas exigências do mercado.

Pensando em aspectos sociais, é uma atividade que desenvolvida racionalmente, gera uma razoável riqueza, principalmente quando explorada de forma familiar, sendo inclusive uma alternativa viável à pequena propriedade, utilizando tecnologias de pastejo rotacionado, irrigação de forrageiras e utilização de forragens de inverno como cana e napie.

Cadeia Produtiva	Pontos Positivos		Pontos Negativos	
	Forças	Oportunidades	Fraquezas	Ameaças
BOVINOCULTURA LEITEIRA	Condições climáticas	Alta produtividade	Receio à formalização de grupos	Instabilidade de preços do mercado
	Mercado consumidor próximo	Geração de emprego e renda	Mau gerenciamento dos custos da atividade	Dependência do mercado de insumos
	Assistência técnica especializada	Agregação de valor ao produto	Manejo deficitário	



PREFEITURA DO MUNICÍPIO DE VALENTIM GENTIL
CNPJ: 46.599.833/0001-11 ESTADO DE SÃO PAULO

CONSELHO MUNICIPAL DE DESENVOLVIMENTO RURAL

Cadeia Produtiva 6: MILHO

a. Aspectos econômicos, infraestrutura, sociais e ambientais

Contou com a produção anual em 2008, de 640.000 sacos de 60 kg, gerando uma receita em torno de R\$ 1.536.640,00, que representa 4,23 % do PIB agropecuário, distribuído em 30 propriedades.

O cultivo do milho é encontrado em muitas propriedades no município, principalmente para fornecimento a animais domésticos. Pensando em aspectos sociais, é uma atividade atravessa por dificuldades, pois na maioria das lavouras a receita gerada não cobre os custos que gerando frustrações, e a demanda de mão-de-obra, desde plantio, tratos culturais e colheita é pequena, o que dificulta uma distribuição de renda.

Cadeia Produtiva	Pontos Positivos		Pontos Negativos	
	Forças	Oportunidades	Fraquezas	Ameaças
MILHO	produção de grãos	comercialização com cooperativas e intermediários	sazonalidade da produção e preço do produto	baixa produtividade
	maior quantidade de silagem	renda mensal (venda parcelada em depósitos)	custo alto de produção	preço baixo do produto
		bom mercado consumidor	utilização de agrotóxicos	



PREFEITURA DO MUNICÍPIO DE VALENTIM GENTIL
CNPJ: 46.599.833/0001-11 ESTADO DE SÃO PAULO

CONSELHO MUNICIPAL DE DESENVOLVIMENTO RURAL

Cadeia Produtiva 7: SERINGUEIRA

a. Aspectos econômicos, infraestrutura, sociais e ambientais

Contou com a produção anual em 2008, de 204.000 Kg de coágulo, gerando uma receita em torno de R\$ 412.080,00, que representa 1,13 % do PIB agropecuário, distribuído em 23 propriedades.

Hoje, a cultura passa por uma grande expansão, com muitos plantios novos, o que gera uma expectativa de maior produção e maior demanda de mão-de-obra, possibilitando distribuição de renda.

Cadeia Produtiva	Pontos Positivos		Pontos Negativos	
	Forças	Oportunidades	Fraquezas	Ameaças
SERINGUEIRA	oferta de mão-de-obra	comercialização através de terceiros e cooperativas	sazonalidade de preço do produto	prejuízos à fauna
	conservação do solo e recuperação de solos degradados;	funciona como cultura produtiva e reflorestamento averbado		
	plantio intercalado de grãos até o terceiro ano			



PREFEITURA DO MUNICÍPIO DE VALENTIM GENTIL
CNPJ: 46.599.833/0001-11 ESTADO DE SÃO PAULO

CONSELHO MUNICIPAL DE DESENVOLVIMENTO RURAL



PREFEITURA DO MUNICÍPIO DE VALENTIM GENTIL
CNPJ: 46.599.833/0001-11 ESTADO DE SÃO PAULO

CONSELHO MUNICIPAL DE DESENVOLVIMENTO RURAL

2.2 Análise geral do município

De maneira geral, ao analisarmos o Município de Valentim Gentil, notamos que a agropecuária tem grande importância, sendo as pequenas e médias propriedades, caracterizadas por produções diversificadas e as grandes por predominância de monocultura, temos como principais produções o frango para abate, citricultura, bovinocultura de corte, cana, bovinocultura de leite, milho, seringueira e café.

No âmbito do Desenvolvimento Rural Sustentável, levando em conta os aspectos Socioculturais observamos as dificuldades e deficiências, na infra-estrutura tanto das propriedades como também de algumas estradas, mão-de-obra predominantemente familiar e quando contratada às vezes é de qualidade insuficiente; Em relação ao lixo, não há coleta nos bairros, o que acaba levando a alguns transtornos, como por exemplo, a queima do lixo, ao esgoto a maioria das propriedades possui fossa negra, poucas possuem fossas sépticas, construídas pelo Programa Microbacias I.

Todas as crianças estão matriculadas nas escolas do Município, e o transporte para as escolas municipais é realizado pela Prefeitura Municipal. Um problema levantado por alguns bairros foi o percurso dos ônibus escolares, que devido à falta de logística das escolas em relação à matrícula dos alunos, são longos.

Apesar da conscientização da maioria dos produtores sobre a necessidade da preservação do meio ambiente, pôde ser notado que há um desconhecimento sobre a legislação ambiental e conseqüentemente uma dificuldade de cumprir a mesma. Foi levantada a preocupação com a qualidade da água, já foram feitas algumas análises em alguns bairros e os resultados foram positivo para contaminação. A coleta de embalagens de defensivos agrícolas também foi levantada como um problema ambiental. Há lixo e entulho jogado na beira das estradas em praticamente todos os bairros, há casos em que as pessoas vem da cidade para jogar, contribuindo para degradação do meio ambiente.



PREFEITURA DO MUNICÍPIO DE VALENTIM GENTIL
CNPJ: 46.599.833/0001-11 ESTADO DE SÃO PAULO

CONSELHO MUNICIPAL DE DESENVOLVIMENTO RURAL

2.3 Avaliação das dificuldades das principais cadeias produtivas

Cadeia Produtiva	Dificuldades	Causas	Efeitos	Ações propostas
Laranja para Indústria	Comercialização	Monopólio industrial	Baixa rentabilidade econômica	Organização de produtores para comercialização, tanto da produção como insumos
	Baixo Consumo Interno	Cultural – não há hábito de consumo	Mercado restrito	Divulgação dos benefícios do consumo da fruta; Incentivo ao consumo na merenda escolar através da organização dos produtores.
	Uso indiscriminado de Agroquímicos	Pressão Comercial (vendedores são os que recomendam as aplicações)	Desequilíbrio de pragas e doenças	Especialização Técnica e de Produtores e Capacitação de M. O.
Bovinocultura de Leite	Receio a Formalização de Grupos	Cultural – modelos regionais mal sucedidos	Enfraquecimento da classe	Incentivos a formalização de grupos de produtores
	Mau Gerenciamento dos Custos e Receitas da atividade	Descontrole de custos e investimentos mal dimensionados	Instabilidade das receitas	Implantação de métodos de controles Zootécnicos e Econômicos da Atividade e Planejamento estratégico
	Manejo de Rebanhos Deficitários	Falta de conhecimentos Técnicos Simples aos produtores e Funcionários desde, higiene pessoal, limpeza de equipamentos a simples tecnologias.	Baixa produtividade, alto custo de produção, baixos índices zootécnicos e econômicos baixa qualidade do produto	Capacitação de M. O. e produtores em manejo adequado de rebanho leiteiro



PREFEITURA DO MUNICÍPIO DE VALENTIM GENTIL
CNPJ: 46.599.833/0001-11 ESTADO DE SÃO PAULO

CONSELHO MUNICIPAL DE DESENVOLVIMENTO RURAL

2.4 Avaliação das oportunidades/potencialidades das principais cadeias produtivas

Cadeia Produtiva	Oportunidades/ Potencialidades	Por que não Explora	Efeitos da Exploração	Ações propostas
Leite	Agregação de valor ao produto	Falta de união dos produtores	Melhoria da renda	Formalização do grupo de produtores. Instalação de agroindústria comunitária
	Tecnologias disponíveis para alta produtividade	Desmotivação	Melhoria da produtividade e renda	Difusão da tecnologia Capacitação de M. O.

3. Diretrizes para o desenvolvimento municipal

Ordem	Diretrizes	Indicadores	Estratégias	Instituições envolvidas
1 LEITE	Capacitação de M. O.	Produtores e Funcionários treinados	Curso de capacitação profissional em tecnologias e manejo de rebanhos leiteiros	CATI, Pref. Municipal, SENAR, Associação de Produtores
	Formalização de Grupos	Grupos de Produtores Formalizados	Gestão de Grupos Visitas a entidades congêneres	CATI, Pref. Municipal, SENAR, Associação de Produtores
	Agregação de Valor ao Produto	Agroindústria implantada	Treinamento de M. O. Visitas e Excursões Disponibilização do produto no mercado e merenda escolar	CATI, Pref. Municipal, SENAR, Associação de Produtores
	Redução de Custos de Produção	Fábrica de Rações implantada	Compra conjunta de matéria prima para elaboração de rações Aquisição de maquinás para processamento de ração	



PREFEITURA DO MUNICÍPIO DE VALENTIM GENTIL
CNPJ: 46.599.833/0001-11 ESTADO DE SÃO PAULO

CONSELHO MUNICIPAL DE DESENVOLVIMENTO RURAL

4. Planejamento da Execução

4.1 Iniciativas para o desenvolvimento rural em andamento

Nome	Instituições	Metas	Prazos	Recursos	Beneficiários
CATI LEITE	CATI	10 propriedades envolvidas	5 anos	R\$ 8.000,00	Produtores de Leite
		20 beneficiários capacitados	5 anos	R\$ 20.000,00	Produtores, Familiares e Funcionários
PROGRAMA DE FORTALECIMENTO INSTITUCIONAL	CATI / Associação de Produtores	Novos Produtores filiados a Associação	5 anos	8.000,00	Produtores Familiares Associados
		Cursos em Técnicas de organização comunitária Realizado	1 ano		

4.2 Novas iniciativas necessárias para atendimento das diretrizes do plano

Nome	Instituições	Metas	Prazos	Recursos	Beneficiários
LEITE	CATI/ASSOCIAÇÃO DE PRODUTORES/APTA / ITAL / PM E INICIATIVA PRIVADA /PREFEITURA MUNICIPAL	Agroindústria instalada	4 anos	R\$ 200.000,00	Produtores Familiares Associados
		Produtores capacitados		R\$ 20.000,00	
		Fábrica de Rações Instalada		R\$ 400.000,00	
		Sistema de Coleta, Transporte e Armazenamento de Leite implantado		R\$ 300.000,00	
INFRA-ESTRUTURA DE PRODUÇÃO	CATI / PREFEITURA MUNICIPAL	Cadastrar todas as propriedades rurais e suas atividades praticadas	4 anos	R\$ 8.000,00	Produtores
		Elaborar um mapa anual de produção e produtividade das atividades agropecuária			
		Elaborar custos de produção para cada atividade agropecuária			
		Disponibilizar e receber informações a todo e qualquer produtor			



PREFEITURA DO MUNICÍPIO DE VALENTIM GENTIL
CNPJ: 46.599.833/0001-11 ESTADO DE SÃO PAULO

CONSELHO MUNICIPAL DE DESENVOLVIMENTO RURAL

FORTALECIMENTO DA PATRULHA AGRÍCOLA	CATI/ASSOCIAÇÃO DE PRODUTORES/ PREFEITURA MUNICIPAL	Atender todos os pequenos produtores municipais interessados	4 anos	R\$ 20.000,00	Produtores
		Aumentar anualmente, na ordem linear de 25% ao ano, o atendimento aos produtores familiares rurais do município, até que todos sejam atendidos			
ADEQUAÇÃO DE ESTRADAS RURAIS	CATI / PREFEITURA MUNICIPAL	Conhecer e mapear todas as estradas do município;	4 anos	R\$ 10.000,00	Produtores
		Estabelecer um Plano de Adequação e Conservação das estradas			
FRUTICULTURA POMAR DOMESTICO	CATI / PREFEITURA MUNICIPAL	Estabelecer um modelo agrotécnico para viabilizar a fruticultura doméstica	4 anos	R\$ 8.000,00	Produtores
		Identificar um módulo sustentável economicamente			
CRIAÇÃO DE PEQUENOS ANIMAIS DOMÉSTICOS	CATI / PREFEITURA MUNICIPAL	Adquirir reprodutores e matrizes geneticamente melhorados	4 anos	R\$ 25.000,00	Produtores
		Cadastrar produtores e/ou famílias para engajar o projeto			
		Implantar unidades demonstrativas destes animais			
		Capacitar os produtores para a exploração desejada			
PRODUÇÃO DE MUDAS (NATIVAS, LENHOSAS, FRUTÍFERAS E ORNAMENTAIS)	CATI / PREFEITURA MUNICIPAL	Implantação de um viveiro para produção de mudas	4 anos	R\$ 30.000,00	Produtores
		Realização campanhas esclarecedoras a respeito da fruticultura, preservação do Meio Ambiente e seus recursos naturais, etc.			



PREFEITURA DO MUNICÍPIO DE VALENTIM GENTIL
CNPJ: 46.599.833/0001-11 ESTADO DE SÃO PAULO

CONSELHO MUNICIPAL DE DESENVOLVIMENTO RURAL

USO ADEQUADO DE AGROTÓXICOS	CATI / PREFEITURA MUNICIPAL	Implantação de uma área demonstrativa com utilização de Manejo Integrado de pragas.	4 anos	R\$ 10.000,00	Produtores
		Capacitação de aplicadores			
		Redução do número de aplicação de agroquímicos			
Destinação Correta dos Descartes Rurais	CATI / PREFEITURA MUNICIPAL / CMDR	Realização de atividades de conscientização sobre a destinação correta dos resíduos	4 anos	R\$ 15.000,00	Produtores
		Planejamento das atividades de recolhimento juntamente com a comunidade rural envolvida para definição da metodologia a ser implantada			
AGREGAÇÃO DE VALORES, GERAÇÃO DE EMPREGO E RENDA	CATI / PREFEITURA MUNICIPAL / CMDR	Produção Artesanal de Derivados de Origem Animal e Vegetal	4 anos	R\$ 25.000,00	Produtores
		Produção Artesanal de Artefatos com matéria Prima Rural			
		Implantação de um Serviço de Inspeção Municipal			



PREFEITURA DO MUNICÍPIO DE VALENTIM GENTIL
CNPJ: 46.599.833/0001-11 ESTADO DE SÃO PAULO

CONSELHO MUNICIPAL DE DESENVOLVIMENTO RURAL

5. Instituições envolvidas

Casa da Agricultura de Valentim Gentil

Associação dos Produtores Rurais
dos Bairros do Bosque e Varação

Escritório de Desenvolvimento
Rural de Votuporanga

Prefeitura Municipal

Valentim Gentil, 20 de outubro de 2010.

Adilson Jesus Perez Segura
Prefeito Municipal

O Conselho Municipal de Desenvolvimento rural aprova este plano.

Antonio Flávio dos Santos
Presidente do CMDR